

Dott. Arch. M.Teresa Bagnasco Dott. Arch. Andrea Giosso
 a r c h i t e t t i a s s o c i a t i

OGGETTO:

Studio preliminare relativo alla riqualificazione ambientale delle aree lungo lo Steria, della nuova viabilità veicolare, della nuova pista ciclabile e del nuovo parco urbano.

- ESTRATTI CARTOGRAFICI -

scala

Varie

data

.....

TAVOLA

01

Progetto: Comune San Bartolomeo - P.U.C - Post 28.11.2012
 Tavola: PB263 - Masterplan 2: Tav. 1 - Estratti cartografici

PROPRIETA':

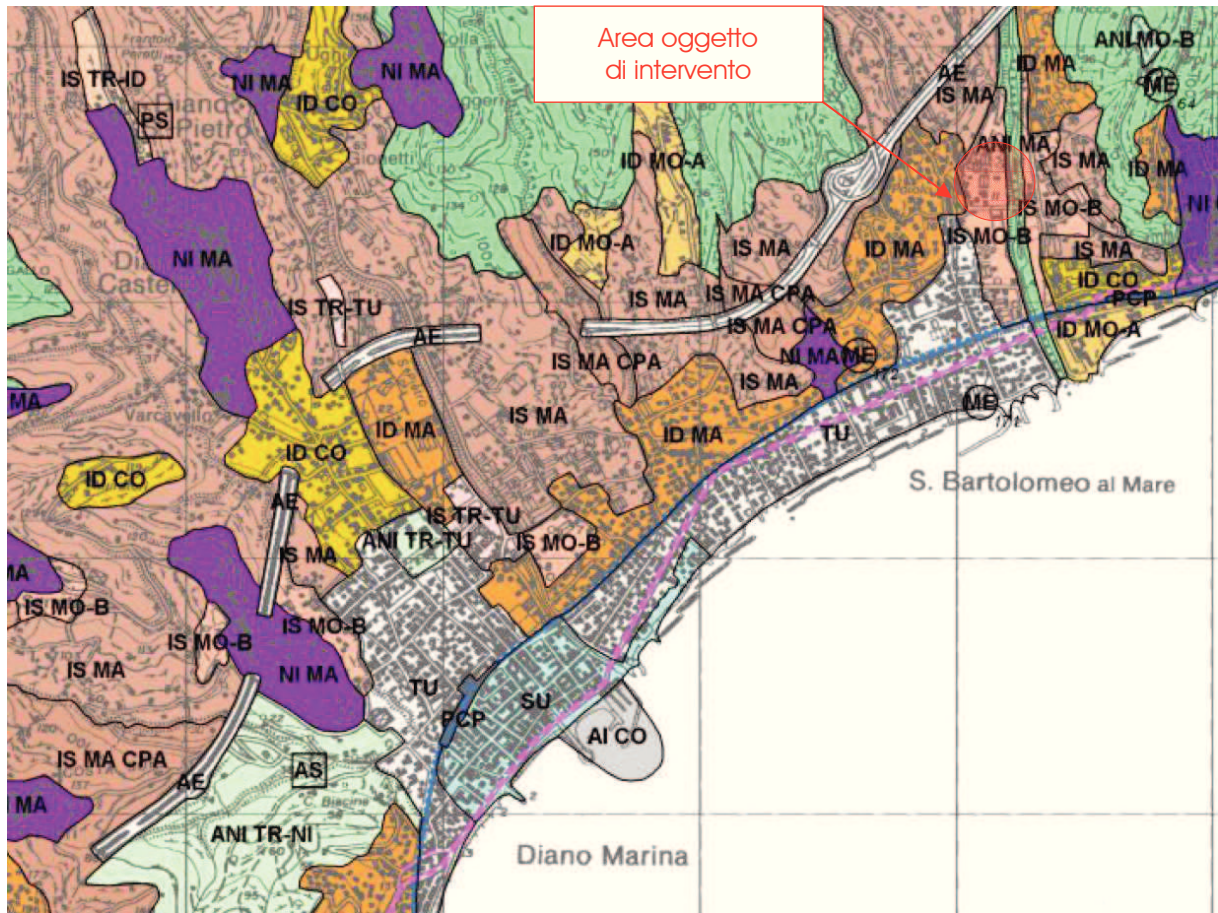
Comune di San Bartolomeo al Mare - Provincia di Imperia, con sede a San Bartolomeo al Mare, in Via XX Settembre n. 1.
 (Codice fiscale: 00088020086)

_____ (firma)

I Tecnici
 (Dott. Arch. MT. Bagnasco)

(Dott. Arch. Andrea Giosso)

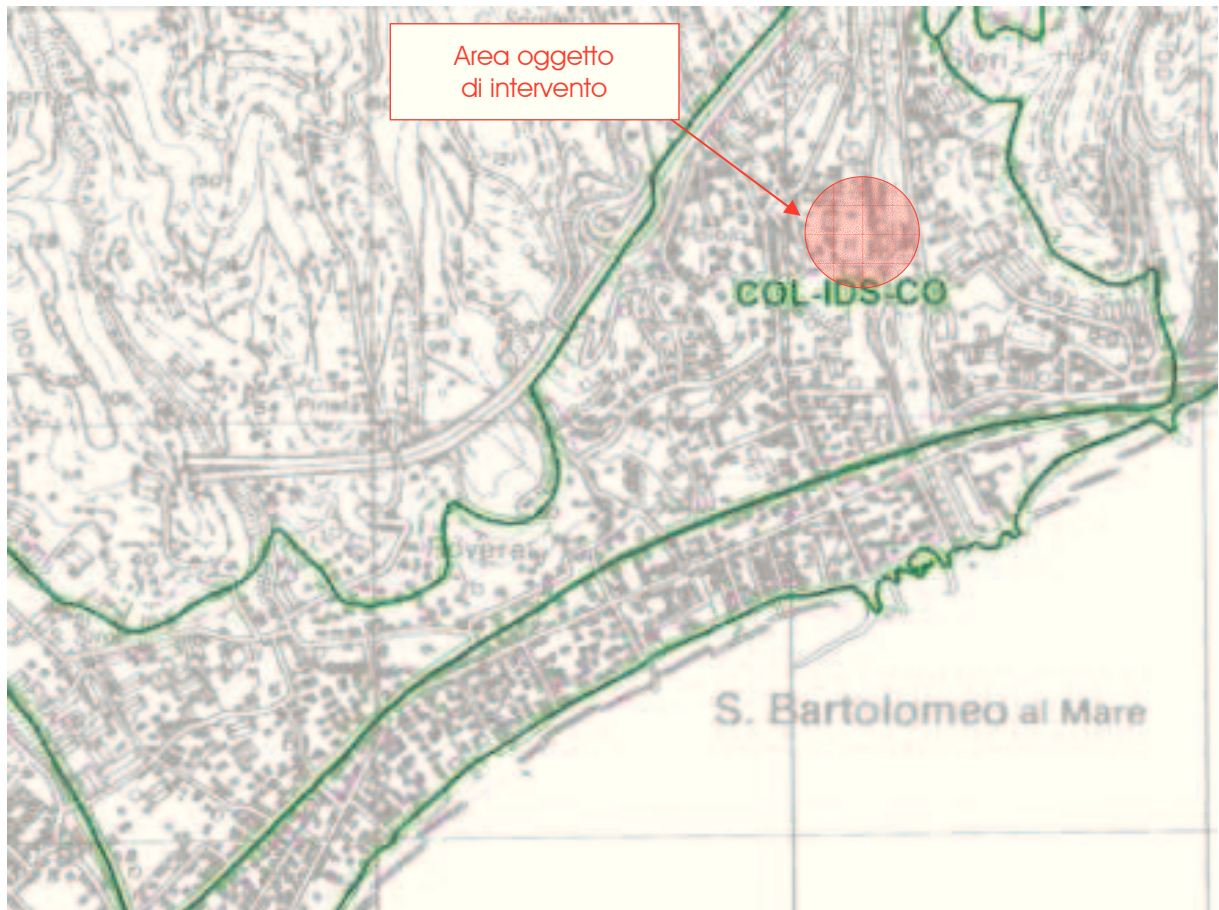
S T U D I O
BAGNASCO



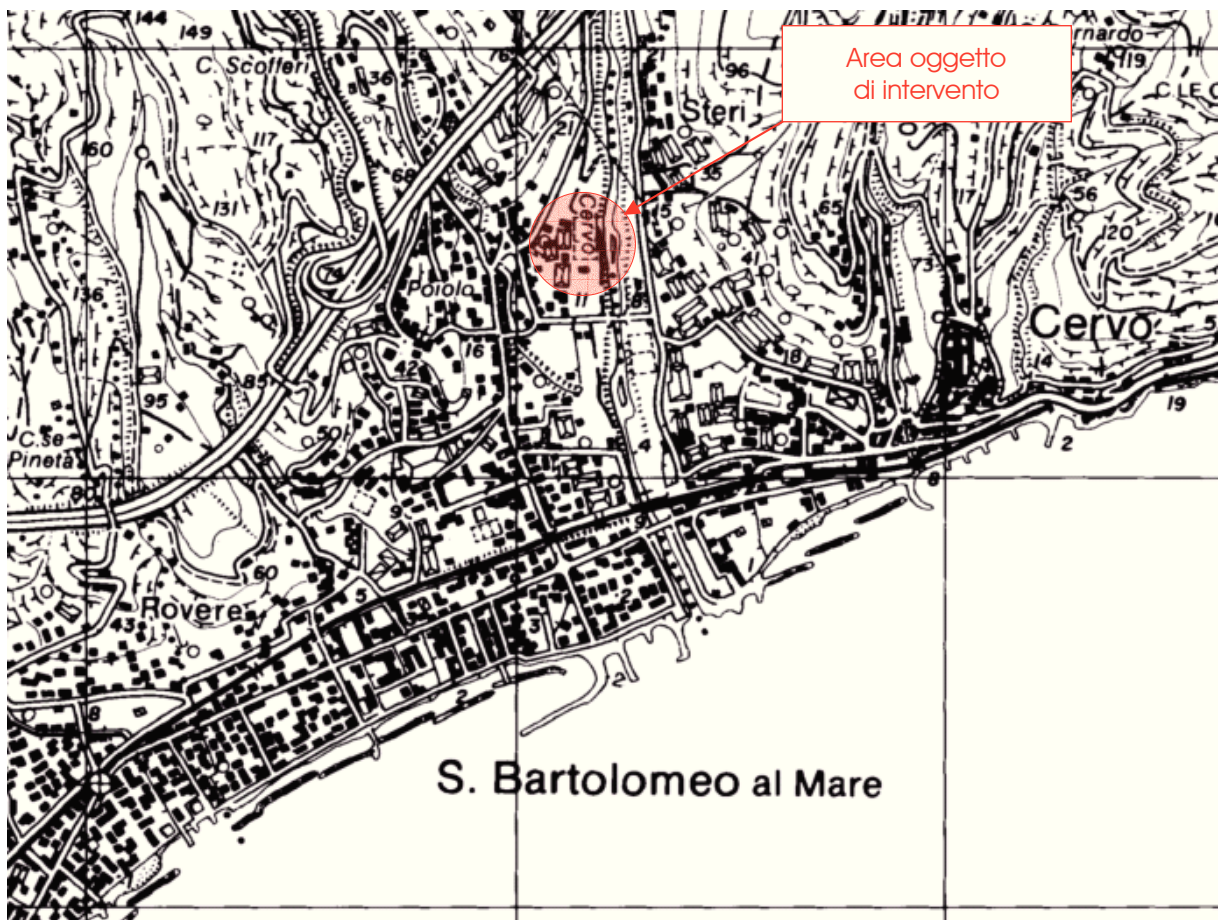
ESTRATTO P.T.C.P. - ASSETTO INSEDIATIVO



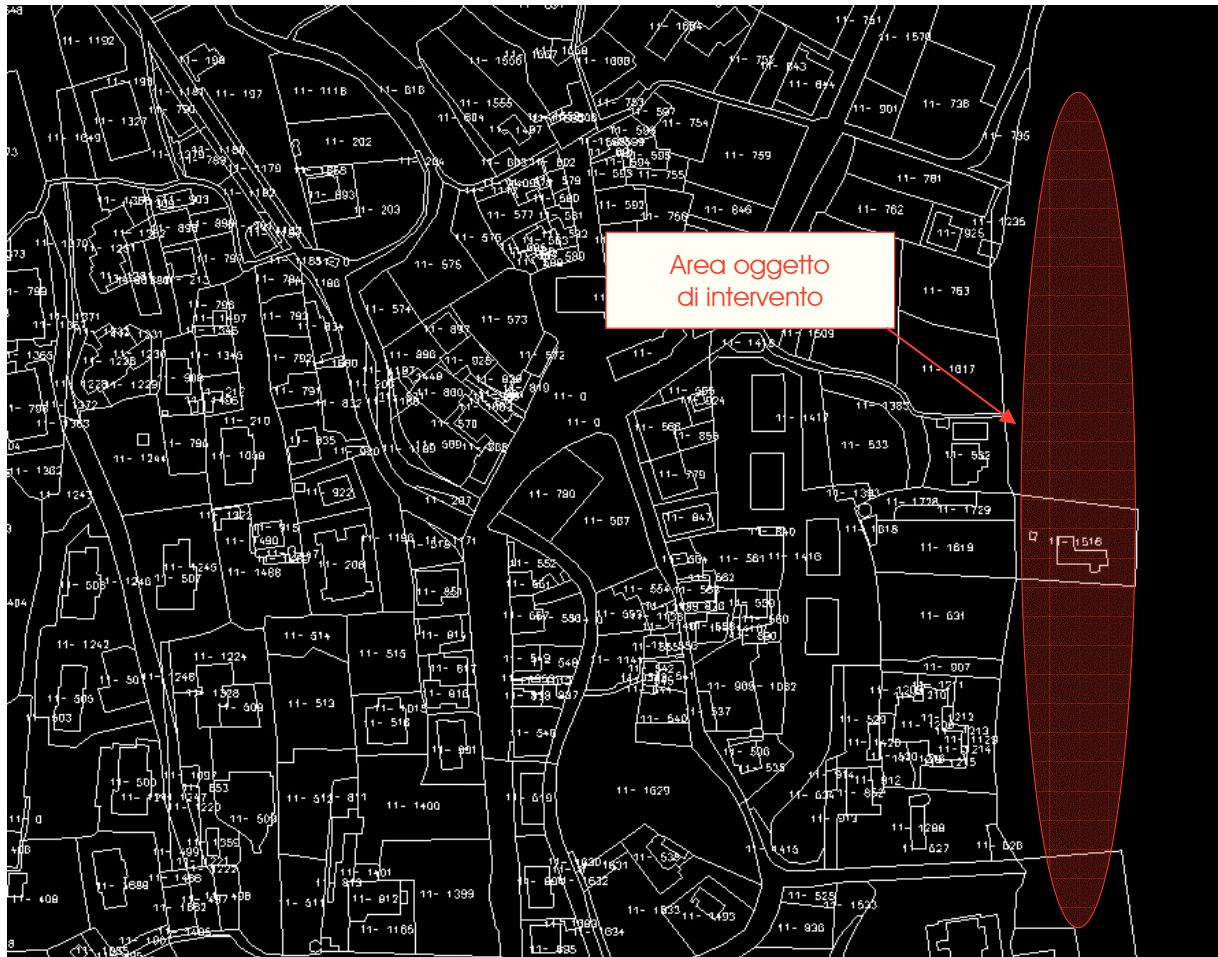
ESTRATTO P.T.C.P. - ASSETTO GEOMORFOLOGICO



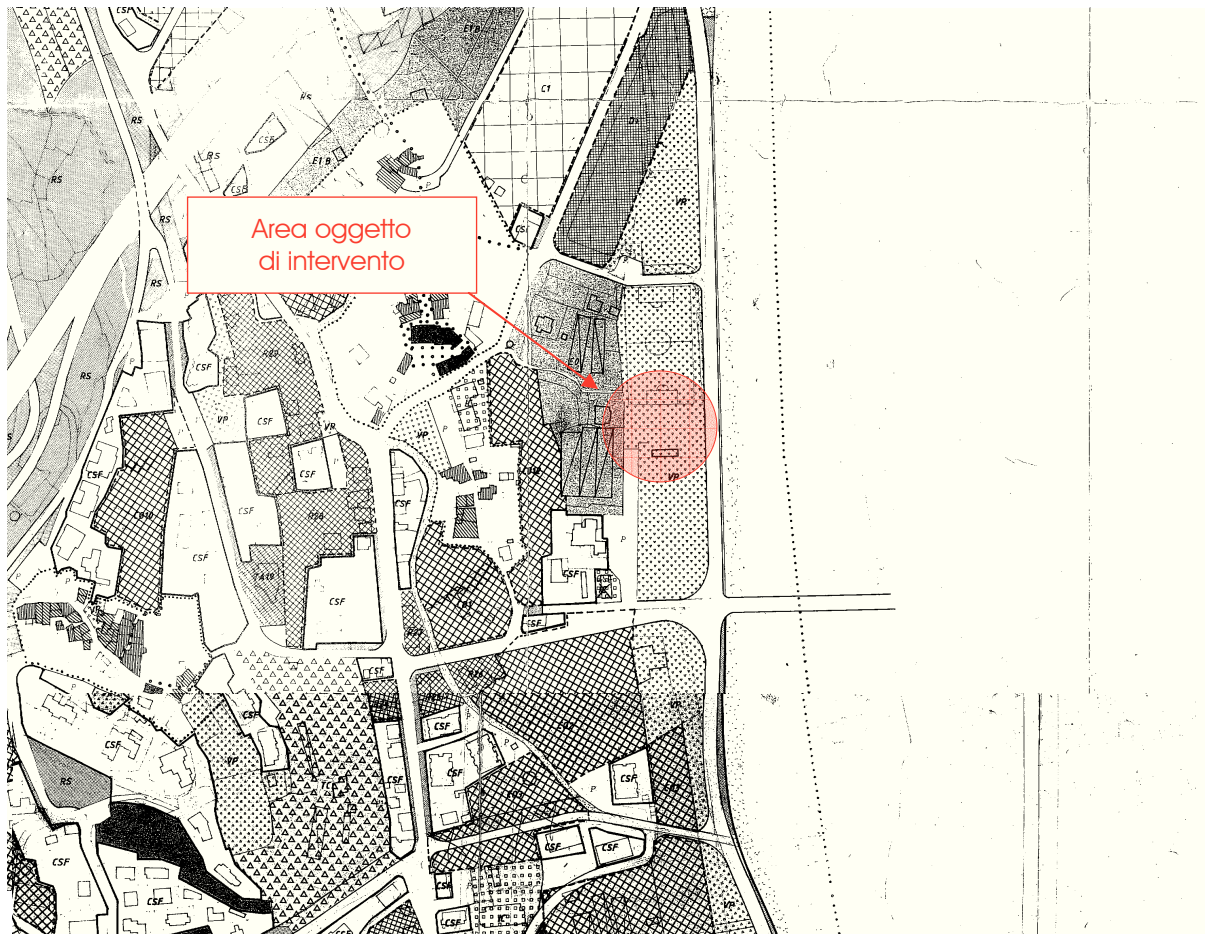
ESTRATTO P.T.C.P. - ASSETTO VEGETAZIONALE



ESTRATTO AEROFOTOGRAMMETRICO



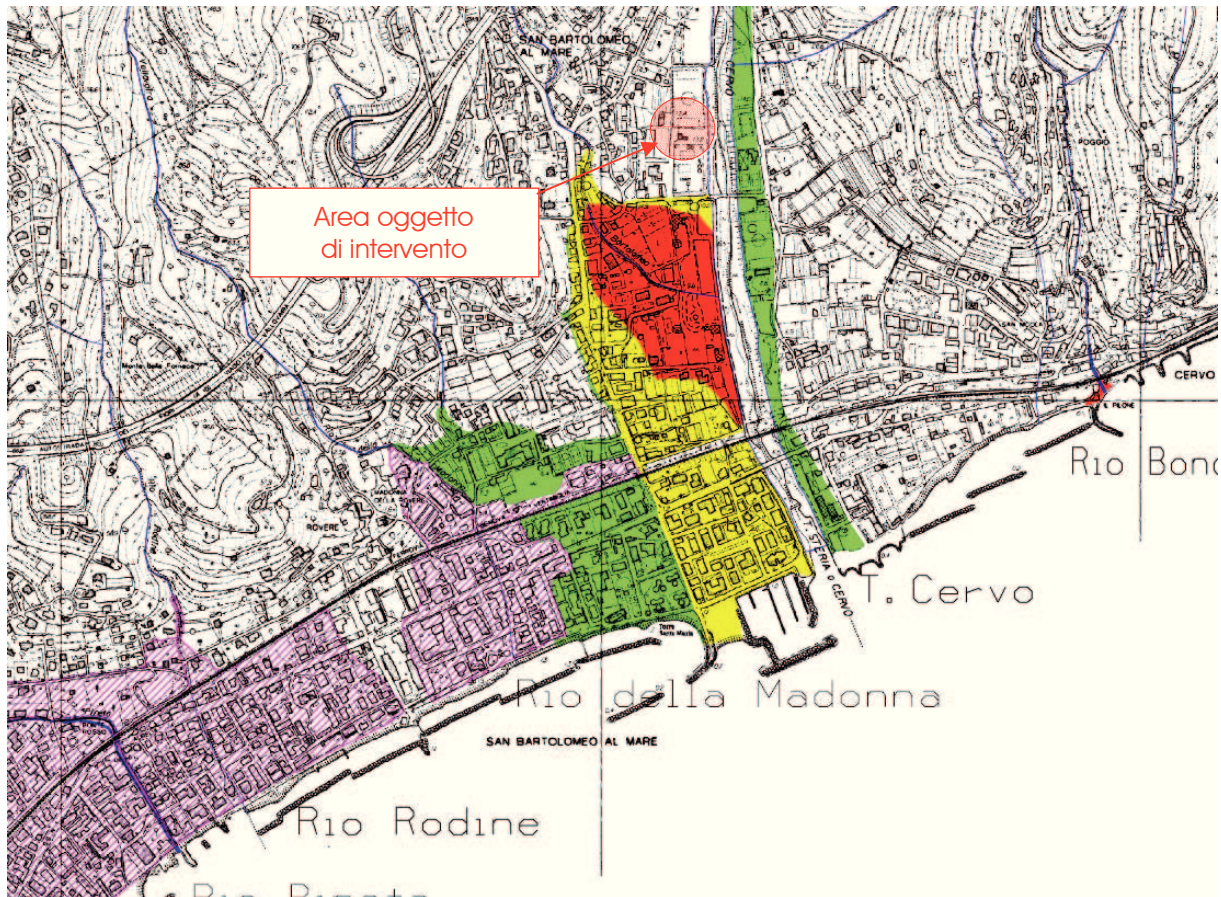
ESTRATTO CATASTALE



ESTRATTO P.U.C.



ESTRATTO P.D.B. - REGIMI NORMATIVI



ESTRATTO P.D.B. - FASCE FLUVIALI